












LEGENDE



-  Stadtgrenze
-  Flächen für Weinbau
-  Wege und Straße

Bewertung Mauern

Natursteinmauern / Trockenmauer

-  0. keine Aussage möglich
-  1. intakt, Kein Sanierungsbedarf, fachgerechte Sanierung
-  2. noch intakt, fachgerecht gebaut, aber alt -> vorerst kein Bedarf
-  3. saniert mit Mängeln (inklusive Gabionen mit typ. Steingrößen) / nur Teilflächen saniert -> voraussichtlich teilweise Sanierungsbedarf
-  4. einsturzgefährdet -> akuter Sanierungsbedarf
-  5. eingestürzt -> Neubau erforderlich

Nicht landschaftsgerechte Mauern:

-  vermörtelte Natursteinmauer
-  Gabionen mit Steinschüttung (falsche Steingröße)

PROJEKT
Weinbergslanschaften im Stadtgebiet Meißen

PLANINHALT
Weinberge im Bereich Katzenstufen, Proschwitz, Winkwitz
Analyse Weinbergsmauern, westl. Teil

BAUHERR
Große Kreisstadt Meißen, Bauamt
Leipziger Str.10, 01662 Meißen

STUFE	PROJEKT-NR.	BEARBEITER
-	DD-22-08	B-K

PLANUNG  **LA21 Landschaftsarchitektur® | Dresden**
Riesaer Straße 7 01129 Dresden Tel 0351 810 59 43

MASZSTAB	DATUM	PLAN NR.	INDEX
1:4.000	20.07.2022	3.3	-