











LEGENDE

-  Stadtgrenze

-  Weinberge in den 1780er Jahren
1780 Stadt Meissen m. Weinbergen - 207
1781-1810 Meilenblätter Sachsen
-  Weinberge in den 1840er Jahren
1845 Flurkarte Ober- u. Niederspaar - 180
1839 Übersichtskarte Weinanbauflächen
-  Weinberge in den 1930er Jahren
1930 Meißischblatt Meissen u. Umgeb.
-  Weinberge in den 1980er Jahren
1976-1989 Topographische Karten
1987 Weinberge und Weingärten Meissen
-  Weinberge in den 2000er Jahren
1988-2001 Topographische Karten
2008-2012 Digitale Topographische Karten
-  Weinberge in den 2020er Jahren
1988-2001 Topographische Karten
2017-2021 Digitale Topographische Karten

-  Geographical Namen
1780 Stadt Meissen m. Weinbergen - 207
1781-1810 Meilenblätter Sachsen
-  Bauwerke
1780 Stadt Meissen m. Weinbergen - 207
1781-1810 Meilenblätter Sachsen
-  Wegenamen/Wege
1780 Stadt Meissen m. Weinbergen - 207
1781-1810 Meilenblätter Sachsen

PROJEKT			
Weinberglanschaften im Stadtgebiet Meissen			
BAUHERR			
Große Kreisstadt Meissen, Bauamt Leipziger Str.10, 01662 Meissen			
PLANUNG			
LA21 Landschaftsarchitektur® Dresden Rieser Straße 7 01129 Dresden Tel 0351 810 59 43			
PLANINHALT			
Weinberge im Spaar - Analyse historische Rebflächenentw.			
STUFE	PROJEKT-NR.	BEARBEITER	
-	DD-22-08	B-K	
MASZSTAB	DATUM	PLAN NR.	INDEX
1:5.000	08.06.2022	2.2	-