



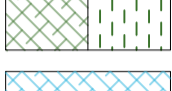







LEGENDE

-  Stadtgrenze

-  Weinberge in den 1780er Jahren
1780 Stadt Meissen m. Weinbergen - 207
1781-1810 Meilenblätter Sachsen
-  Weinberge in den 1840er Jahren
1845 Flurkarte Ober- u. Niederpar - 180
1839 Übersichtskarte Weinbauflächen
-  Weinberge in den 1930er Jahren
1930 Meßtischblatt Meissen u. Umgeb.
-  Weinberge in den 1980er Jahren
1976-1989 Topographische Karten
1987 Weinberge und Weingärten Meissen
-  Weinberge in den 2000er Jahren
1988-2001 Topographische Karten
2008-2012 Digitale Topographische Karten
-  Weinberge in den 2020er Jahren
1988-2001 Topographische Karten
2017-2021 Digitale Topographische Karten

-  Geographical Names
1780 Stadt Meissen m. Weinbergen - 207
1781-1810 Meilenblätter Sachsen
-  Bauwerke
1780 Stadt Meissen m. Weinbergen - 207
1781-1810 Meilenblätter Sachsen, Wanderführer 1892
-  Wegenamen/Wege
1780 Stadt Meissen m. Weinbergen - 207
1781-1810 Meilenblätter Sachsen, Wanderführer 1892

Index	Datum	Änderung	Bearb.

LA21 Landschaftsarchitektur®

Büro Dresden
Bismarckstraße 1, Haus C
01129 Dresden
T +49 (0)3 51 / 810 59 43
F +49 (0)3 51 / 810 59 43

LA21* | Berlin
LA21* | Nordhausen

LA21* | Köln
LA21* | Hamburg

www.la-21.com
info@la-21.com

BAUVORHABEN
Weinberge und Rebflächen im Stadtgebiet Meissen

BAUHERR Große Kreisstadt Meissen Bauamt Leipziger Str. 10 01682 Meissen		ARCHITEKT -	
PROJEKTNUMMER DD-22-08	GEWERK -	LEISTUNGSPHASE -	PLANART Historische Rebflächenentwicklung
BEARBEITET B-K / Nie	DATUM 08.06.2022	GEZEICHNET Nie	DATUM 2022-06-08 Weinberge & Rebflächen
MASSSTAB 1: 10.000		INDEX -	
PLANNUMMER 2		Blattgröße 841x594 mm	