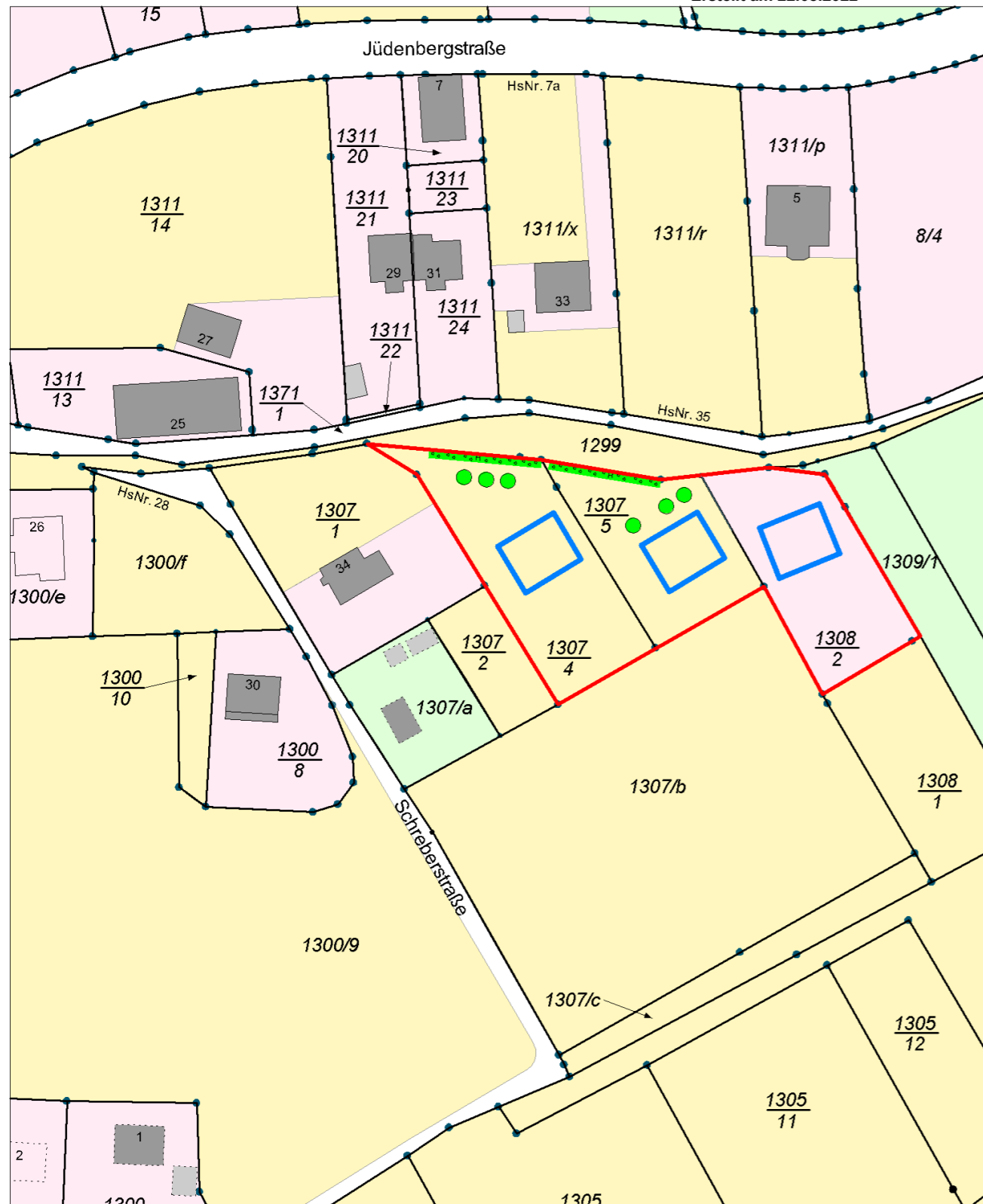
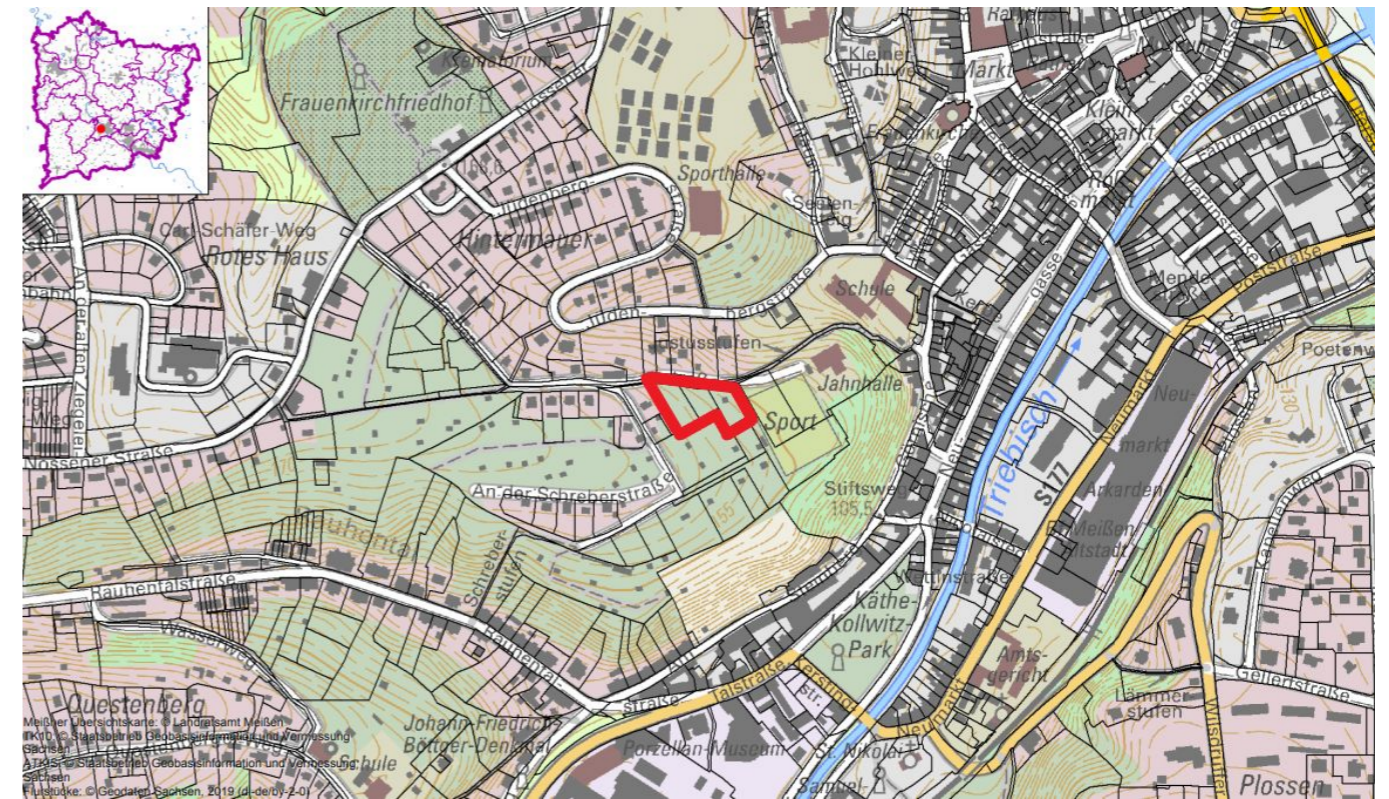




Erstellt am 22.08.2022







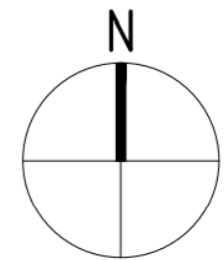
Benutzung nach Maßgabe § 4 der Durchführungsverordnung zum Sächsischen Vermessungs- und Katastergesetz. Gefertigt durch: ÖbVI Fettback, Bernd, Meißner Straße 52, 01445 Radebeul Der Auszug aus dem Liegenschaftskataster ist zur Entnahme von Maßen, insbesondere von Grenzmaßen oder Grenzabständen nicht geeignet



Übersichtsplan zur Lage des Geltungsbereiches (rot markiert) M 1:5000
Herkunft: Geoportal Landkreis Meißen

Legende:

-  Bepflanzung und Erhaltung von Bäumen, Sträuchern und sonstigen Bepflanzungen (Zweckbestimmung H - Hecke)
-  Anpflanzen von Bäumen (§ 9 Abs. 1 Nr. 25 BauGB)
-  Geltungsbereich der Satzung
-  Baugrenze (3x 11,5m x 9,5m)



Ergänzungssatzung «Am Jüdenberg»

Gemarkung Meißen – Stadt Meißen